


Genehmigungsvermerke

Mitwirkung vom Vorprüfung vom	8. Juni bis 9. Juli 2018 22. Januar 2019
Publikation im amtlichen Anzeiger vom 1. Öffentliche Auflage vom	13. und 20. Juni 2019 14. Juni bis 15. Juli 2019
Einspracheverhandlungen vom Erledigte Einsprachen Unerledigte Einsprachen Rechtsverwahrungen	– 0 0 0
Publikation im amtlichen Anzeiger vom 2. Öffentliche Auflage vom	19. und 26. Sept. 2019 20. Sept. bis 19. Okt. 2019
Einspracheverhandlungen vom Erledigte Einsprachen Unerledigte Einsprachen Rechtsverwahrungen	– 0 0 0
Beschlossen durch den Gemeinderat am	9. September 2019 / <i>4. Mai 2020</i>
Beschlossen durch die Einwohnergemeinde am	12. Dezember 2019

Präsident


Peter Zumbühl

Sekretärin


Linda Stauffer


Die Richtigkeit dieser Angaben bescheinigt:
Brienz, *5. Mai 2020*

Gemeindeschreiberin


Linda Stauffer

**Genehmigt durch das kantonale Amt für
Gemeinden und Raumordnung**

20. Mai 2020





Einwohnergemeinde Brienz

Teilrevision Uferschutzplanung (Bereich Pfarrhaus)

Ausschnitt Uferschutzplan 1:1000 und Auszug Überbauungsvorschriften

Die USP-Änderung Pfarrhaus besteht aus:

- Ausschnitt Uferschutzplan
- Auszug Uferschutzvorschriften

Weitere Unterlagen:

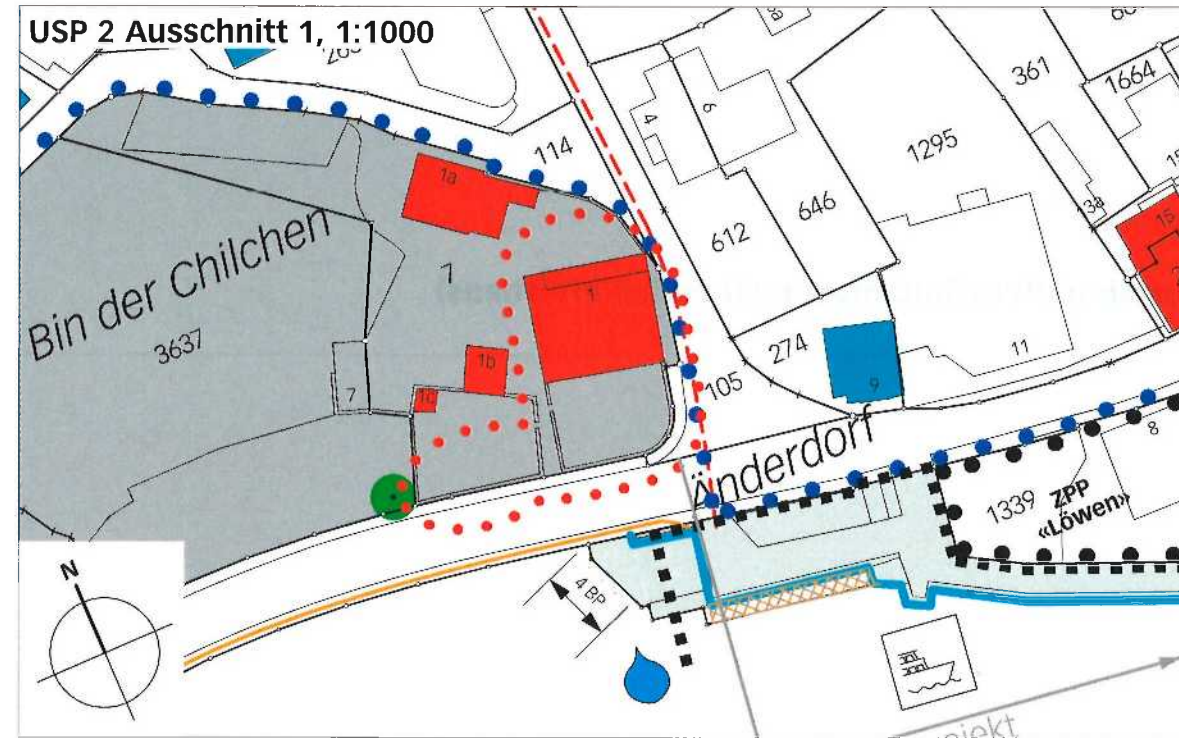
- Kurzbericht inkl. Mitwirkungsbericht

Mai 2020

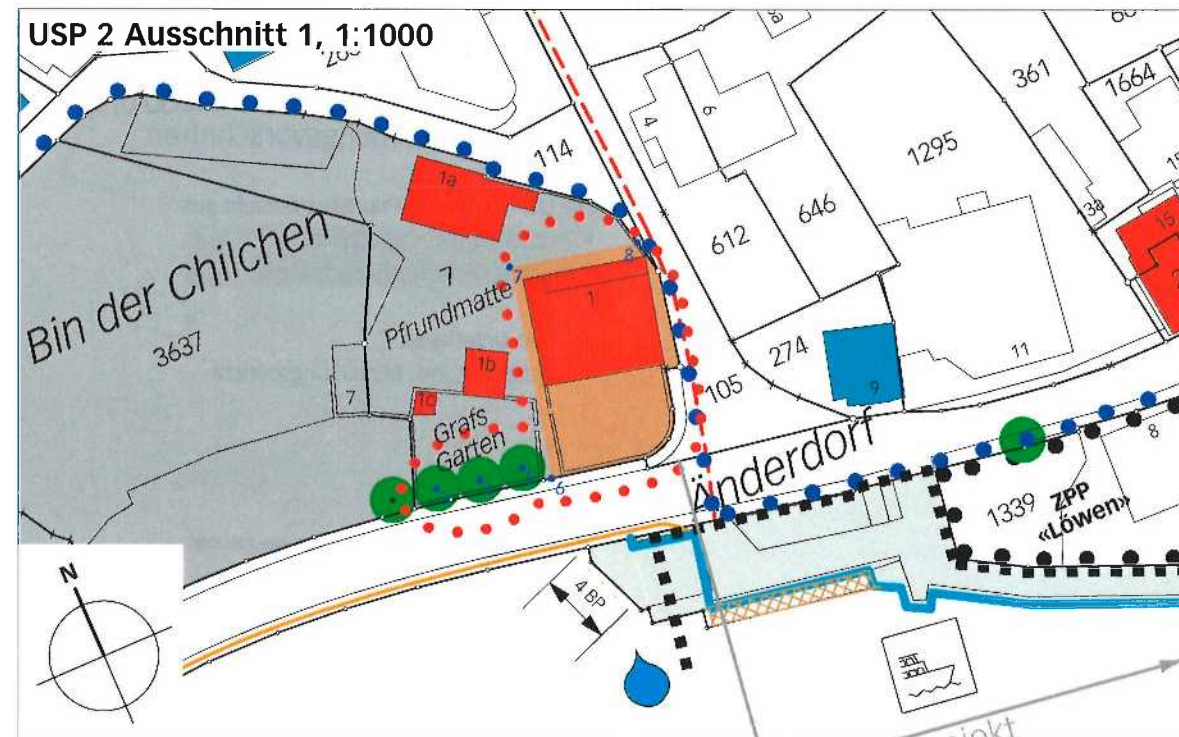
Brienz/Revision_Uferschutzplanung_05968/4_Resultate/USP/
5968_USP_200429/dm/dr/lm

Änderung Uferschutzvorschriften

Alter Zustand



Neuer Zustand



Koordinatenliste

Ecke	E	N
3	2390519.40	763427.94
4	2390519.40	763427.94
5	2390519.40	763427.94
6	2390519.40	763427.94
7	2390519.40	763427.94
8	2390519.40	763427.94

Legende

Inhalte:

- • • • Wirkungsbereich Uferschutzplan
- • • • Wirkungsbereich Änderungen

überbautes Gebiet mit Baubeschränkungen

- Sektor A (Dorfkernzone DK)
- Sektor G (ZÖN kirchliche Bauten)
- • • • Zone mit Planungspflicht ZPP

Freiflächen nach SFG

- Sektor F1 (Quaianlage)
- Sektor F8 (Holzsteg)

Bepflanzung

- geschützter Baum

Uferwege

- Spazierweg bestehend
- - - Uferweg / Höhenweg inkl. Anschlüsse an Uferweg (bestehend)

Hinweise:

- ☐ Schifflanlegestelle
- Erlebnis «Wasser» mit Zugang
- schützenswerte / erhaltenswerte Objekte
- erhaltenswerte Ufermauer
- - - Gemeindegrenze
- Wald
- Bäche und Flüsse
- - - Perimeter Gestaltungsrichtplan Quai / Glyssibach-Lammbach

Änderung Uferschutzvorschriften

2. Überbautes Gebiet mit Baubeschränkungen

Art. 210

Sektor A
(Dorfkernzone)

Abs. 5 (neu):
Das Pfarrhaus kann unter Wahrung des Erscheinungsbilds und mit Zustimmung der kantonalen Denkmalpflege für zivile Zwecke nach den Nutzungsbestimmungen der Dorfkernezone genutzt werden.



Handwritten signature or initials in blue ink.